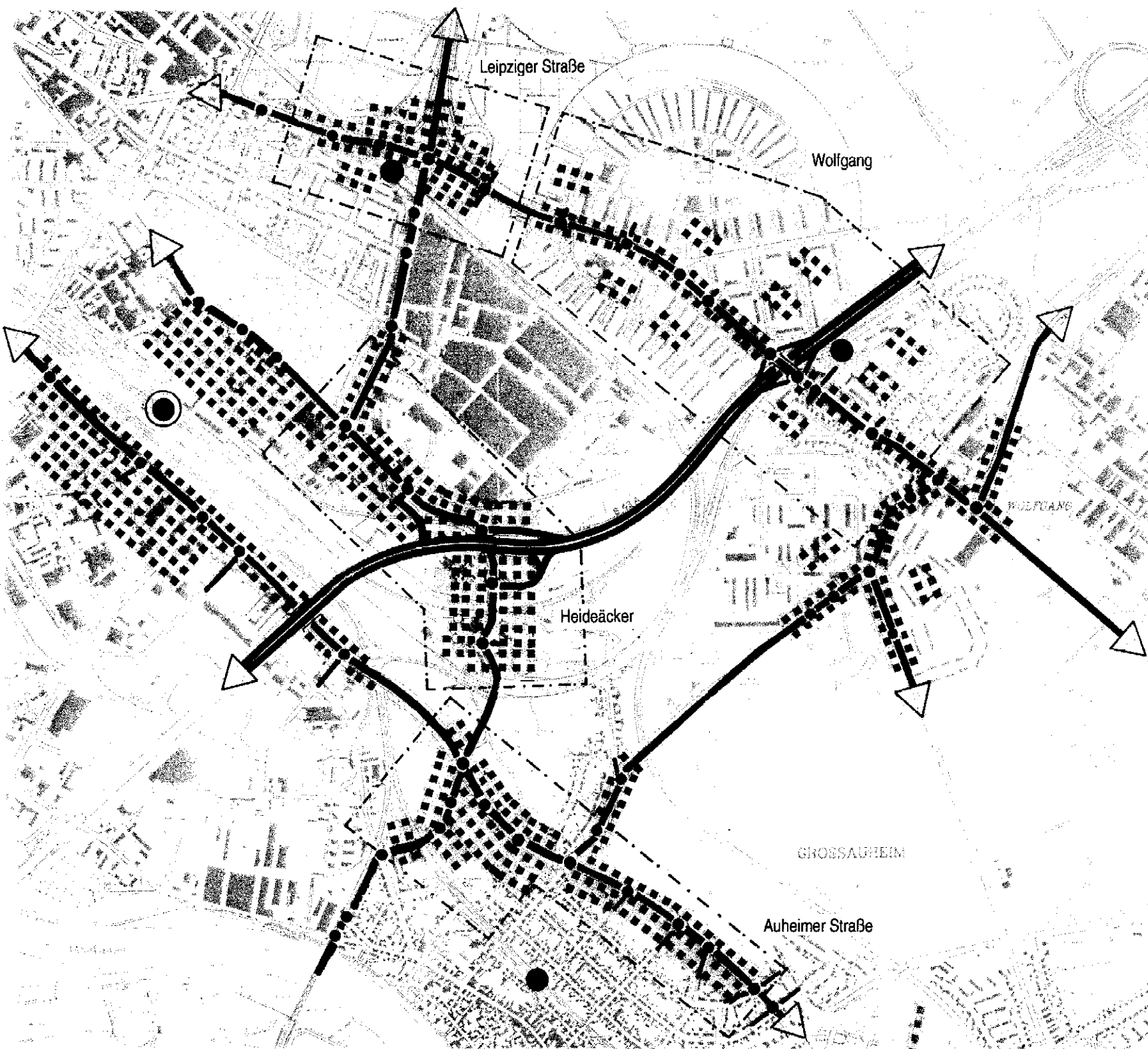








Karte E2  
Reurbanisierung und Integration  
von Verkehrsstraßen  
Hanau - Ost



-  Städtebaulich bzw. landschaftlich integrierte Verkehrsstraßen
-  Neue Anschlüsse an bestehendes Straßennetz (Machbarkeit prüfen)
-  Mögliche Bebauungs- bzw. Nachverdichtungsbereiche
-  Hauptbahnhof
-  Regionalbahnhof
-  Städtebaulich-verkehrliche Rahmenplanung zweckmäßig



Prof. Dr.-Ing. H.-H. von Winning & Partner GbR  
Architekt, Stadtplaner, Verkehrsplaner SRL

Westring 63, 34127 Kassel, T: 0561/85840, F:/898010  
Osterdorf 8, 87534 Oberstaufen, T: 08325/366, F: /1310  
v.winning@t-online.de